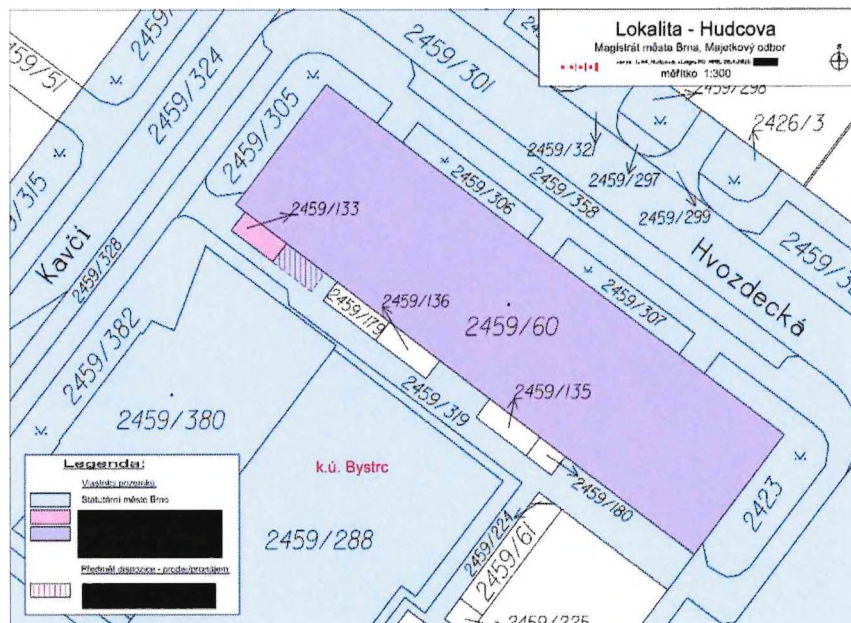


## STATUTÁRNÍ MĚSTO BRNO Majetkový odbor MMB

### **Záměr obce prodat, směnit, darovat, pronajmout, propachtovat nebo vypůjčit hmotnou nemovitou věc nebo právo stavby anebo je přenechat jako výprosu a záměr obce smluvně zřídit právo stavby k pozemku ve vlastnictví obce**

V souladu s ustanovením § 39, odstavec 1, z.č. 128/2000 Sb., o obcích, v platném znění zveřejňujeme **po dobu 15 dnů** záměry statutárního města Brna

#### 1. pronájem části pozemku p. č. 2459/319, ostatní plocha, jiná plocha, o výměře 10 m<sup>2</sup> v k. ú. Bystrc.



(informace o uvedeném záměru a dalším postupu i mapové podklady k nahlédnutí Vám poskytne Mgr. Veronika Halouzková, Majetkový odbor Magistrátu města Brna, Malinovského nám. 3, 601 67 Brno, dv. 258, tel. 542173158, ([halouzkova.veronika@brno.cz](mailto:halouzkova.veronika@brno.cz)))

#### 2. úplatný převod pozemku:

- p.č. 1009 zastavěná plocha a nádvoří, o výměře 296 m<sup>2</sup>, jehož součástí je byt. dům č.p. 653, včetně vodovodní a kanalizační přípojky, v k.ú. Staré Brno z vlastnictví statutárního města Brna do vlastnictví České republiky a do příslušnosti hospodařit s majetkem státu pro Ústavní soud, se sídlem Joštova 625/8, Brno – město, 602 00 Brno, IČO: 48513687

#### a úplatné nabytí pozemků:

- p.č. 909/1 zastavěná plocha a nádvoří, o výměře 602 m<sup>2</sup>, jehož součástí je jiná stavba č.p. 86,  
- p.č. 909/2 ostatní plocha, jiná plocha, o výměře 265 m<sup>2</sup>,  
- p.č. 910/1 zastavěná plocha a nádvoří, o výměře 420 m<sup>2</sup>, jehož součástí je jiná stavba č.p. 92,  
vše v k.ú. Staré Brno z vlastnictví České republiky a příslušnosti hospodařit s tímto majetkem pro Úřad pro zastupování státu ve věcech majetkových, se sídlem Rašínovo nábřeží 390/42, Nové Město, 128 00 Praha 2, IČO: 69797111 do vlastnictví statutárního města Brna.

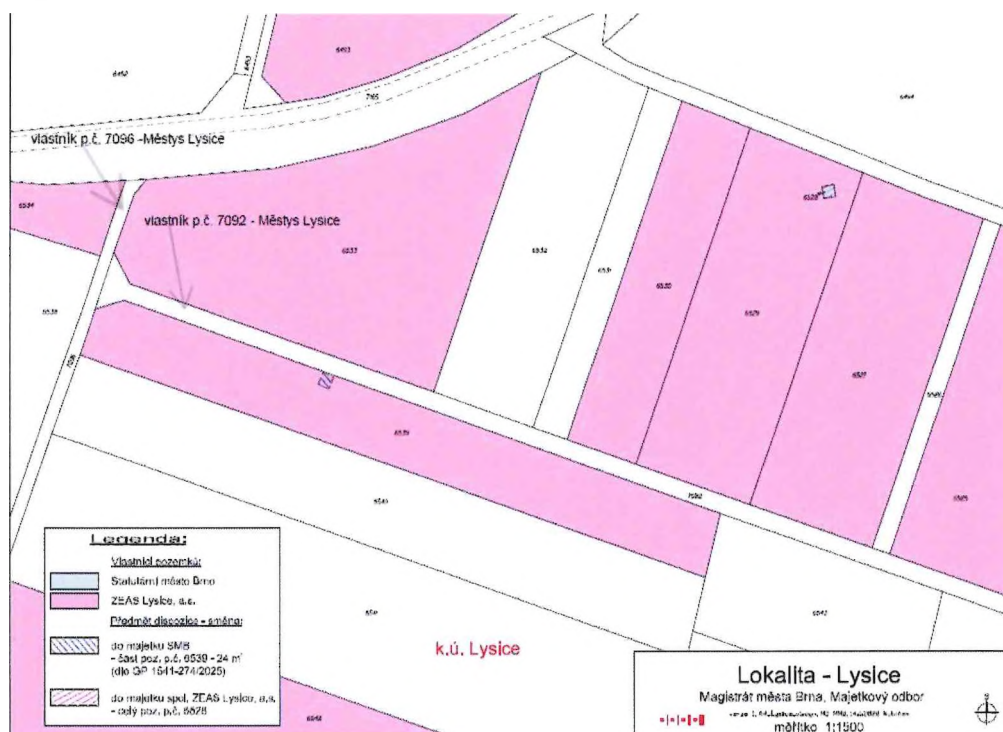
(informace o uvedeném záměru a dalším postupu i mapové podklady k nahlédnutí Vám poskytne Mgr. Drahomíra Kutá, Majetkový odbor Magistrátu města Brna, Malinovského nám. 3, 601 67 Brno, dv. 275, tel. 542173543, ([kuta.drahomira@brno.cz](mailto:kuta.drahomira@brno.cz)))

**3. směna:**

- pozemku p. č. 6528, orná půda, o výměře 23 m<sup>2</sup> v k. ú. Lysice ve vlastnictví statutárního města Brna  
za

- část pozemku p. č. 6539 v k. ú. Lysice označenou dle geometrického plánu

č. 1541-274/2025 jako pozemek p. č. 6539/2, ostatní plocha, jiná plocha, o výměře 24 m<sup>2</sup> ve vlastnictví společnosti ZEAS Lysice, a.s., IČO: 25333879, se sídlem Družstevní 68, 679 71 Lysice.



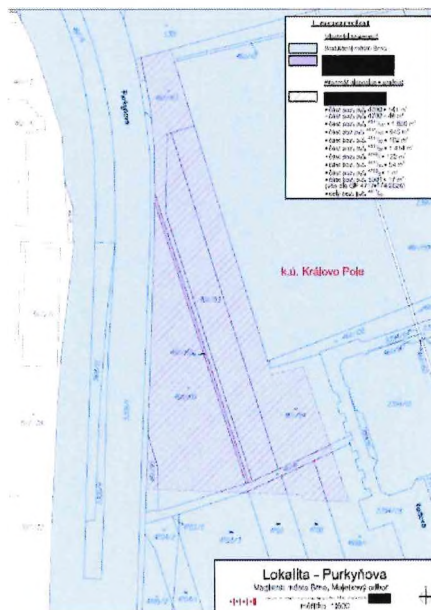
(informace o uvedeném záměru a dalším postupu i mapové podklady k nahlédnutí Vám poskytne Mgr. Veronika Halouzková, Majetkový odbor Magistrátu města Brna, Malinovského nám. 3, 601 67 Brno, dv. 258, tel. 542173158, ([halouzкова.veronika@brno.cz](mailto:halouzкова.veronika@brno.cz)))

**4. směna částí pozemků:**

- p.č. 4700 zahrada, která je oddělena geometrickým plánem č. 4717-174/2026 a nově označena jako pozemek p.č. 4700/4 zahrada, o výměře 141 m<sup>2</sup>
- p.č. 4702 zahrada, která je oddělena geometrickým plánem č. 4717-174/2026 a nově označena jako pozemek p.č. 4702/6 zahrada, o výměře 48 m<sup>2</sup>
- p.č. 4611/100 ostatní plocha, zeleň, která je oddělena geometrickým plánem č. 4717-174/2026 a nově označena jako pozemek p.č. 4611/186 ostatní plocha, zeleň, o výměře 1806 m<sup>2</sup>
- p.č. 4611/163 ostatní plocha, zeleň, která je oddělena geometrickým plánem č. 4717-174/2026 a nově označena jako pozemek p.č. 4611/187 ostatní plocha, zeleň, o výměře 640 m<sup>2</sup>
- p.č. 4611/92 ostatní plocha, zeleň, která je oddělena geometrickým plánem č. 4717-174/2026 a nově označena jako pozemek p.č. 4611/182 ostatní plocha, zeleň, o výměře 102 m<sup>2</sup>
- p.č. 4611/94 ostatní plocha, zeleň, která je oddělena geometrickým plánem č. 4717-174/2026 a nově označena jako pozemek p.č. 4611/184 ostatní plocha, zeleň, o výměře 1414 m<sup>2</sup>
- p.č. 4698/1 ostatní plocha, zeleň, která je oddělena geometrickým plánem č. 4717-174/2026 a nově označena jako pozemek p.č. 4698/5 ostatní plocha, zeleň, o výměře 122 m<sup>2</sup>
- p.č. 4611/95 orná půda, která je oddělena geometrickým plánem č. 4717-174/2026 a nově označena jako pozemek p.č. 4611/185 orná půda, o výměře 54 m<sup>2</sup>
- p.č. 4703/3 zahrada, která je oddělena geometrickým plánem č. 4717-174/2026 a nově označena jako pozemek p.č. 4703/8 zahrada, o výměře 1 m<sup>2</sup>
- p.č. 5301 ostatní plocha, zeleň, která je oddělena geometrickým plánem č. 4717-174/2026 a nově označena jako pozemek p.č. 5301/2 ostatní plocha, zeleň, o výměře 17 m<sup>2</sup>

**a pozemku:**

- p.č. 4611/93 orná půda, o výměře 1200 m<sup>2</sup>,
- vše v k.ú. Královo Pole včetně všech součástí a příslušenství, práv a povinností ve vlastnictví statutárního města Brna za spoluvlastnický podíl ve výši id. ¼ na pozemcích:
- p.č. 2054 zastavěná plocha a nádvoří, o výměře 920 m<sup>2</sup>, jehož součástí je stavba obč. vyb. č.p. 116,
  - p.č. 2055 zastavěná plocha a nádvoří, společný dvůr, o výměře 232 m<sup>2</sup>, včetně podílu na stavbách nezapsaných v katastru nemovitostí a stojících na tomto pozemku,
  - p.č. 2056/1 ostatní plocha, sportoviště a rekreační plocha, o výměře 8853 m<sup>2</sup>, včetně podílu na stavbách nezapsaných v katastru nemovitostí a stojících na tomto pozemku,
  - p.č. 2056/2 ostatní plocha, jiná plocha, o výměře 92 m<sup>2</sup>,
  - p.č. 2056/4 zastavěná plocha a nádvoří, o výměře 114 m<sup>2</sup>, jehož součástí je jiná stavba č.p. 3027,
- vše v k.ú. Královo Pole včetně všech součástí a příslušenství, práv a povinností.

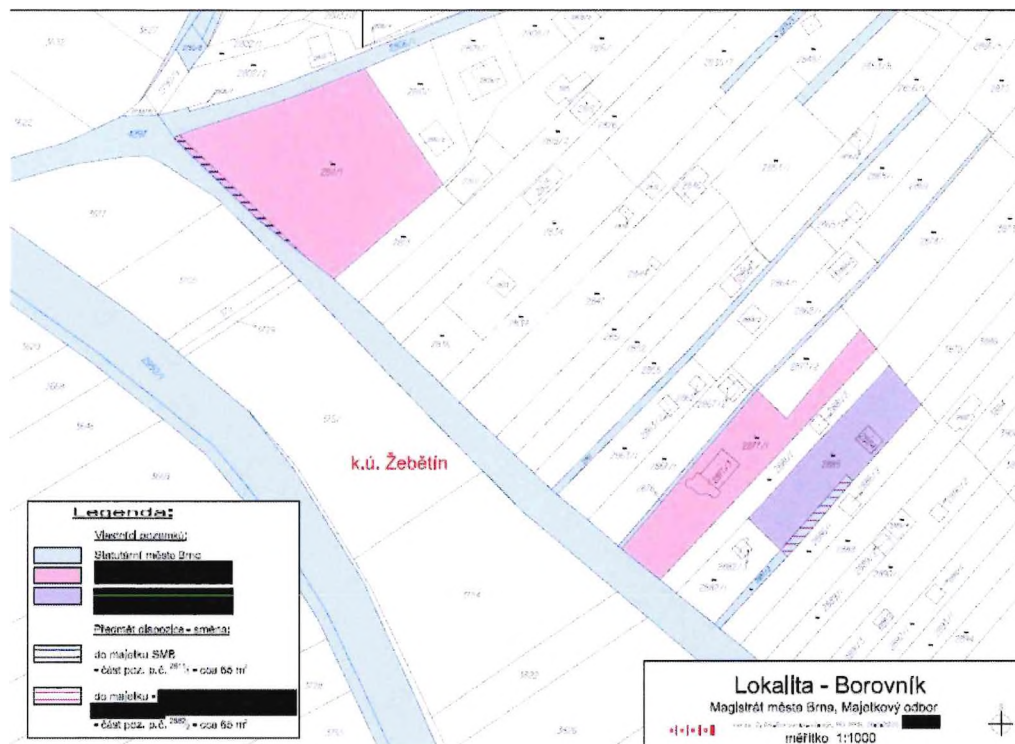


(informace o uvedeném záměru a dalším postupu i mapové podklady k nahlédnutí Vám poskytne Mgr. Drahomíra Kutá, Majetkový odbor Magistrátu města Brna, Malinovského nám. 3, 601 67 Brno, dv. 275, tel. 542173543, [kuta.drahomira@brno.cz](mailto:kuta.drahomira@brno.cz))

5. směna části pozemku p.č. 2811/1, zahrada, o výměře cca 65 m<sup>2</sup>, k.ú. Žebětín

za

- část pozemku p.č. 2882/2, zahrada, o výměře cca 65 m<sup>2</sup>, k.ú. Žebětín, ve vlastnictví statutárního města Brna.



(informace o uvedeném záměru a dalším postupu i mapové podklady k nahlédnutí Vám poskytne Mgr. Tomáš Petr, Majetkový odbor Magistrátu města Brna, Malinovského nám. 3, 601 67 Brno, dv. 205, tel. 542173549, [petr.tomas@brno.cz](mailto:petr.tomas@brno.cz))

Vyjádření a případné dotazy zasílejte na adresu pracovníka uvedeného pod příslušným bodem

č. j. MMB/0356009/2026/Klašková

Dokument je podepsán elektronickým podpisem	
Podepisující:	<b>Mgr. Nikol Wagnerová</b>
Organizace:	Statutární město Brno, Magistr
Sériové č. cert.:	24064088
Vydavatel cert.:	PostSignum Qualified CA 4
Datum a čas:	01.07.2026 10:03:26
Důvod:	
Místo:	

**Mgr. Nikol Wagnerová**  
vedoucí MO MMB

Zveřejněno: od: 1.7. 2026  
do: 14.7. 2026

Úřad městské části města Brna  
Brno-Líšeň  
Jírova 2, 628 00 Brno

  
Eva Horáková